



**H** MIT BUS & BAHN IN DIE REGION  
**Osterzgebirge**

**VON DAMPFBAHNROMANTIK UND WANDERLUST**

Auf geht die Reise zu Eisenbahnromantik auf der Weißeritztalbahn, Wanderlust im Osterzgebirge sowie zu Entdeckungen in Glashütte oder Altenberg. Steigen Sie einfach ein. Mit nur einem Ticket nutzen Sie Nahverkehrszug, S-Bahn, Straßenbahn, Bus und fast jede Fähre.

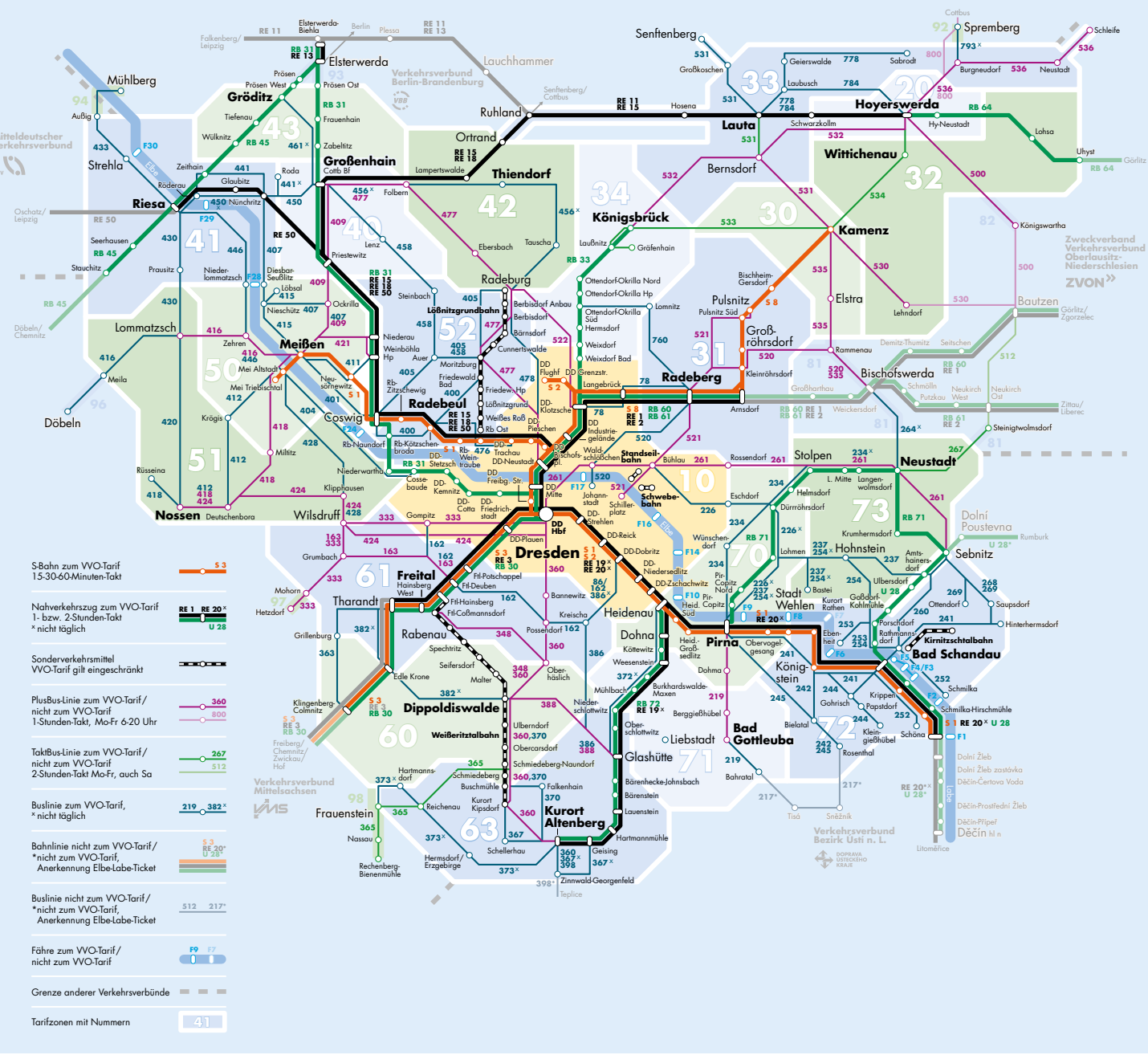
**Für Sie im Osterzgebirge unterwegs:**

- DB** DB Regio AG (DB Regio)
- RVSOE** Regionalverkehr Sächsische Schweiz-Osterzgebirge GmbH (RVSOE)
- MRB** Mitteldeutsche Regiobahn (MRB)
- SDG** SDG Sächsische Dampfeisenbahngesellschaft mbH

**Das VVO-Verbundnetz**

Das Gebiet des Verkehrsverbundes Oberelbe (VVO) ist in 21 Tarifzonen aufgeteilt. Egal mit welchem Verkehrsmittel Sie unterwegs sind und wie oft Sie umsteigen, diese Zonen, erkennbar an ihren Nummern, bilden die Grundlage für Ihren Fahrpreis. Für Ihre Fahrt zählen Sie die Tarifzonen, in denen Sie fahren wollen. Den Preis für Ihr Ticket können Sie nun der Tarifübersicht entnehmen.

**VVO-TARIFZONENPLAN MIT ÜBERSICHT SCHNELLFAHENDER UND TOURISTISCHER LINIEN** Stand 10. Dezember 2023



- S-Bahn zum VVO-Tarif (S 30/30A) Wochenfest
- Nahverkehrsbus zum VVO-Tarif (1. bzw. 2. Stunden-Takt, Mo-Fr 6:20 Uhr nicht möglich)
- Sonderverkehrsamt VVO-Tarif gilt eingeschrieben
- PlusBus-Linie zum VVO-Tarif (nicht zum VVO-Tarif 1-Stunden-Takt, Mo-Fr 6:20 Uhr)
- SelbstBus-Linie zum VVO-Tarif (nicht zum VVO-Tarif 2-Stunden-Takt Mo-Fr, auch Sa)
- Buslinie zum VVO-Tarif (nicht möglich)
- Bahnlinie nicht zum VVO-Tarif (nicht zum VVO-Tarif Ankerankern Elbe/Labe-Ticket)
- Buslinie nicht zum VVO-Tarif (nicht zum VVO-Tarif Ankerankern Elbe/Labe-Ticket)
- Fähre zum VVO-Tarif (nicht zum VVO-Tarif)
- Grenze anderer Verkehrsverbände
- Tarifzonen mit Nummern




VVO-Mobilitätszentrale

**FAHRPLAN & TICKET**

**Mit der App VVO mobil unterwegs**  
Holen Sie sich Ihr Ticket und Ihre Fahrplan-Auskunft in Echtzeit kostenfrei aufs Handy – für Dresden und die Region Oberelbe.

**TIPP**  
Kennen Sie die Haltestellen in der Nähe nicht – lassen Sie sich über **VVO mobil** einfach orten. Aktuelle Abfahrten werden sofort angezeigt.

**Ticketkauf über unsere Partner-Apps**



Alle Tickets aufs Handy erhalten Sie zum sofortigen Fahrtbeginn. Es gilt also: Erst Ticket kaufen, dann einsteigen.

**Tickets am Automaten oder im Servicezentrum**

- an den Automaten an Haltestellen oder
- in den Servicezentren der Partnerverkehrsunternehmen ... entwerfen Sie diese vor Ihrer Zugfahrt am Bahnsteig, bei Bus und Straßenbahn am Entwerfer im Fahrzeug.

**Kaufen Sie Ihr Ticket**

- an den Automaten in der Straßenbahn oder
- beim Fahrer im Regionalbusverkehr ... sind die Tickets bereits entwertet.

**Infos zu Fahrplan und Tarif**

InfoHotline 0351 8526555  
[www.vvo-online.de](http://www.vvo-online.de), [www.vvo-mobil.de](http://www.vvo-mobil.de)

**Zug**

**SKI- UND WANDEREXPRESS**

**RE 19, RB 72 (Dresden –) Heidenau – Glashütte – Kurort Altenberg**

Die Müglitztalbahn RB 72 bringt Sie von Heidenau im Elbtal in den Kurort Altenberg im Osterzgebirge. In Heidenau hat die RB 72 Anschluss an die S-Bahn S 1 / S 2.

Das ganze Jahr ergänzt an Samstagen, Sonn- und Feiertagen der sogenannte Ski- und WanderExpress RE 19 das Angebot. Er bringt Wintersportler und Wanderer direkt von Dresden Hauptbahnhof über Heidenau und Glashütte nach Altenberg. Die morgendliche Hinfahrt startet um 10.04 Uhr, die Rückfahrt um 17.18 Uhr. In der Wintersaison ab 4. November fährt der Zug zwei Stunden früher zurück.



**TIPP**  
Bestellung und Download der Broschüre der VVO-Wintersportbroschüre jährlich ab Anfang Dezember [www.vvo-online.de](http://www.vvo-online.de)



Wintersport in Altenberg



Buslinie 398 in Dübau

**+360 / 398 NACH TEPLICE**

**Dresden – Dippoldiswalde – Kurort Kipsdorf – Kurort Altenberg – Zinnwald – Teplice (CZ)**

Die PlusBus-Linie \*360 bringt Sie von Dresden über Dippoldiswalde auf die Höhen des Osterzgebirges bis Altenberg. Ab Altenberg fährt der Bus als Linie 398 weiter nach Dübau und Teplice. Dübau ist ein beliebter Ferienort mit Kurbad. Teplice liegt im Nordböhmischem Becken am Teplitzer Schloßberg (393 m) südlich des Erzgebirges.

Mit sieben Fahrten pro Richtung ist die Linie \*360/398 für Wanderer und Wintersportler nach Tschechien eine interessante Alternative zum Auto.

Fahrzeiten Sa/Sa/Fei (Auszug, an Wochentagen geringfügig abweichende Fahrzeiten)					
Dresden, Hbf	ab	7.45	9.42	11.42	13.42
Altenberg, Bf	ab	8.45	10.45	12.45	14.45
Teplice hl. nacr. (Bahnhof)	an	9.15	11.15	13.15	15.15
Teplice hl. nacr. (Bahnhof)	ab	14.11	16.11	18.11	19.54
Altenberg, Bf	an	14.43	16.43	18.43	20.26
Dresden, Hbf	an	15.46	17.46	19.43	21.43

**TIPP**  
Statt des Elbe-Labe-Tickets (Preise siehe Rückseite des Flyers) können Sie auch für Einzelfahrten mit dem Bus 398 den Übergangstarif zwischen VVO und DUK nutzen. [www.vvo-online.de/398](http://www.vvo-online.de/398)

**Infos zum Fahrplan**

Regionalverkehr Sächsische Schweiz-Osterzgebirge GmbH (RVSOE)  
Tel. 03501 7111999, [www.rvsoe.de](http://www.rvsoe.de)

**H** MIT BUS & BAHN IN DIE REGION  
**Neue Ausflugsziele**



**PREISE FAHRPLAN TIPPS**

Egal, ob Dresden oder die Region Dresden Elbland, die Sächsische Schweiz, die Lausitz oder auch das angrenzende Böhmen: Gehen Sie mit unseren Flyern auf weitere Reisen durch Sachsen und Tschechien.

Mit Bus und Bahn im Verkehrsverbund Oberelbe unterwegs. Tarifinfos zu allen Verkehrsmitteln, Ausflugstipps & Karte inklusive.

InfoHotline 0351 8526555  
[www.vvo-online.de](http://www.vvo-online.de)



**A DRESDEN-OSTERZGEBIRGE-TOUR**

Mit der Regionalbahn RB 30 und der S-Bahn S 3 gelangen Sie von Dresden nach Freital-Hainsberg zum Bahnhof der Weißeritztalbahn. Ihre Strecke gilt als eine der schönsten Europas. Seit 1882 dampft die Bahn von Freital-Hainsberg südlich von Dresden ins Osterzgebirge. Sie ist damit Deutschlands zweitälteste noch öffentlich betriebene Schmalspurbahn.

Besuchen Sie im Kurort Kipsdorf das historische Bahnhofsgebäude mit dem kleinen Heimatmuseum. Anschließend empfiehlt sich eine Wanderung zum Kurort Altenberg. Wenn Ihnen das zu anstrengend ist, nehmen Sie doch bequem den Bus \*360 oder 367 nach Altenberg. Erleben Sie Abfahrtspaß auf der Sommerrodelbahn oder den historischen Zinnabbau im Bergbaumuseum Altenberg.

An Wochenenden und Feiertagen bringt Sie der Ski- und WanderExpress (RE 19) von Altenberg direkt zum Dresdner Hauptbahnhof zurück. Neben dem Ski- und WanderExpress fährt die Müglitztalbahn RB 72 mit Anschluss an die S-Bahnen S 1 und S 2 in Heidenau zurück nach Dresden. Alternativ zum Zug gelangen Sie mit der Buslinie \*360 direkt nach Dresden.



Weißeritztalbahn

**DA WILL ICH HIN**  
**Unsere Empfehlung für Ihren perfekten Tag**  
Dresden – Freital-Hainsberg – Kurort Kipsdorf – Altenberg – Dresden

- Fahrt von Dresden nach Freital-Hainsberg mit der Regionalbahn RB 30**  
9.08 Uhr ab Dresden, Hbf  
9.21 Uhr an Freital-Hainsberg, Bf
- Fahrt mit der Weißeritztalbahn Richtung Kurort Kipsdorf**  
9.25 Uhr ab Freital-Hainsberg, Bf  
10.51 Uhr an Kurort Kipsdorf, Bf

Besuch Bahnhofsgebäude Kurort Kipsdorf mit kleiner öffentlicher Ausstellung, Wanderung „Glockentour Bärenfels“ (12,5 km) mit möglicher Einkehr in Schellerhau oder „Tellkoppentour Kipsdorf“ (12,3 km) mit möglicher Einkehr im Kurort Oberbärenburg

- Alternative zur Wanderung:**  
**Fahrt mit dem Bus 367 nach Kurort Altenberg**  
11.03 Uhr (Mo – Fr) ab Kurort Kipsdorf, Bf  
11.04 Uhr (Sa/So/Feiertage) ab Kurort Kipsdorf, Bf

Kurort Altenberg mit Kräutlerküpfabrik, Bergbaumuseum, Sommerrodelbahn und Klettertabyrinth, Wanderung zum Wildpark Osterzgebirge oder rund um Altenberg [www.altenberg.de](http://www.altenberg.de)

- Rückfahrt nach Dresden mit der Müglitztalbahn RB 72** (Mo – Fr alle 60 Min. / Sa, So, Feiertage alle 2 h)  
16.18 Uhr ab Kurort Altenberg, Bf  
17.09 Uhr an Heidenau, Bf **weiter mit S-Bahn S 1**  
17.14 Uhr ab Heidenau, Bf  
17.28 Uhr an Dresden, Hbf

- oder mit dem WanderExpress (RE 19)** (nur Sa, So, Feiertage)  
17.18 Uhr ab Kurort Altenberg, Bf  
18.24 Uhr an Dresden, Hbf (ab 4.11.2024 2 Stunden früher)
- oder mit dem Bus \*360/370 bzw. \*360/367** (Mo – Fr ca. alle 30 Min. / Sa, So, Fei ca. alle 60 Min.)



Weißeritztalbahn

**FAHRPLAN DER WEISSERITZTALBAHN**

Freital-Hainsberg – Dippoldiswalde – Kurort Kipsdorf				
S3, RB 30 von Dresden Hbf	ab	9.08	13.08	16.34
	an	9.21	13.21	16.47
<b>Freital-Hainsberg</b>	ab	<b>9.25</b>	<b>13.25</b>	<b>17.05</b>
Freital-Caßmannsdorf	ab	9.31	13.31	17.10
Rabenau	ab	9.43	13.43	17.22
Spechtritz	ab	9.50	13.50	17.29
Seifersdorf	ab	9.56	13.56	17.35
Malter	ab	10.02	14.02	17.41
<b>Dippoldiswalde</b>	an	<b>10.11</b>	<b>14.11</b>	<b>17.50</b>
Ulberndorf	ab	10.26	14.26	–
Obercarsdorf	ab	10.31	14.31	–
Schmiedeberg-Naundorf	ab	10.36	14.36	–
Schmiedeberg	ab	10.41	14.41	–
Buschmühle	ab	10.44	14.44	–
<b>Kurort Kipsdorf</b>	an	<b>10.51</b>	<b>14.51</b>	–

Busse ab Kipsdorf in Richtung Altenberg				
Mo – Fr	ab	11.03	15.03	18.47
Sa/So/Fei	ab	11.04	15.04	18.47

**TIPP**  
Alle Ausflugstipps entlang der Strecke finden Sie in der Tourenkarte „Auf Entdeckertour mit der Weißeritztalbahn“, erhältlich beim Zugpersonal oder im Shop unter [www.vvo-online.de](http://www.vvo-online.de).

Busse aus Richtung Altenberg nach Kipsdorf				
Mo – Fr	an	10.54	14.54	18.34
Sa/So/Fei	an	10.53	14.53	18.34

Kurort Kipsdorf – Dippoldiswalde – Freital-Hainsberg				
<b>Kurort Kipsdorf</b>	ab	<b>11.11</b>	<b>15.11</b>	–
Buschmühle	ab	11.17	15.17	–
Schmiedeberg	ab	11.21	15.21	–
Schmiedeberg-Naundorf	ab	11.26	15.26	–
Obercarsdorf	ab	11.31	15.31	–
Ulberndorf	ab	11.36	15.36	–
<b>Dippoldiswalde</b>	an	<b>11.43</b>	<b>15.43</b>	–
Malter	ab	11.55	15.55	18.12
Seifersdorf	ab	12.01	16.01	18.18
Spechtritz	ab	12.07	16.07	18.24
Rabenau	ab	12.14	16.14	18.31
Freital-Caßmannsdorf	ab	12.26	16.26	18.43
<b>Freital-Hainsberg</b>	an	<b>12.30</b>	<b>16.30</b>	<b>18.47</b>
S3, RB 30 nach Dresden	ab	12.37	16.37	19.08

Aufgrund von Wartungsarbeiten findet vom 4. bis 22.3., sowie vom 4. bis 22.11.2024 kein Zugverkehr statt.  
Vom 29.3. – 1.4., 9./10.5., 19./20.5., 3. – 6.10. und 30.11./01.12.2024 gelten Sonderfahrpläne mit zusätzlichen Fahrten.

- AN-/ABREISE**  
nach Freital-Hainsberg  
mit Zug S3/RB 30 bis **FH** Freital-Hainsberg, Bf  
mit Stadt-/Regionalbus bis **FH** Freital-Hainsberg, Bf  
nach Kurort Kipsdorf  
mit Bus \*360, 367 bis **K** Kurort Kipsdorf, Bf

**TARIF**

Fahrpreise (Auswahl, in EUR)		PS 1	PS 2	PS 3	PS 4	PS 5
		1	2	3	4	5
<b>Einzelfahrt</b>	einfache Fahrt	normal 3,00	6,00	8,00	10,00	14,50
	ermäßig!	1,40	2,70	3,60	4,50	6,60
Hin- und Rückfahrt	normal	6,00	12,00	16,00	20,00	29,00
	ermäßig!	2,50	4,80	6,40	8,00	11,70
<b>Tageskarte</b>	normal	30,00				
	ermäßig!	11,70				
mit Deutschlandticket		8,00				

<b>Familienkarte (2 Erw. und mind. 1, max. 4 Kinder bis einschließlich 14 Jahre)</b>						
einfache Fahrt	6,70	13,40	17,80	22,30	32,30	
Hin- und Rückfahrt	13,00	25,50	34,00	42,00	61,00	
Tageskarte	62,00					
Familienfahrradkarte*	1,50					

Stand 1.1.2024, Gruppen erhalten differenzierte Ermäßigungen.  
1 Kinder (6 bis einschließlich 14 Jahre)  
2 in räumlicher und zeitlicher Gültigkeit der Fahrkarte des Hundehalters  
3 nur in Verbindung mit Familienkarte, einfache Fahrt, pro Fahrrad

Preisstufen (PS)	Fhg	Fco	Rab	Spr	Sfs	Ma	Dp	Ul	Oca	Sbn	Sbg	Bu	Kp
Fhg	Freital-Hainsberg	-	1	2	3	3	4	4	5	5	5	5	5
Fco	Freital-Caßmannsdorf	1	-	2	3	3	4	4	4	5	5	5	5
Rab	Rabenau	2	2	-	1	2	3	4	4	4	4	5	5
Spr	Spechtritz	3	3	1	-	1	2	3	4	4	4	4	5
Sfs	Seifersdorf	3	3	2	1	-	1	3	4	4	4	4	5
Ma	Malter	4	4	3	2	1	-	2	3	4	4	4	4
Dp	Dippoldiswalde	4	4	4	3	2	1	-	2	3	3	3	4
Ul	Ulberndorf	5	4	4	3	3	1	-	1	2	2	3	3
Oca	Obercarsdorf	5	4	4	3	2	1	-	1	2	2	3	3
Sbn	Schmiedeberg-Naundorf	5	4	4	4	4	3	2	1	-	1	1	2
Sbg	Schmiedeberg	5	5	4	4	4	3	2	2	1	-	1	2
Bu	Buschmühle	5	5	5	4	4	3	3	2	1	-	1	1
Kp	Kurort Kipsdorf	5	5	5	5	4	4	3	3	2	2	1	-

**Infos zu Fahrplan und Sondertarif**  
SDG Sächsische Dampfeisenbahngesellschaft mbH  
Tel. 035207 8929-0, [www.weisseritztalbahn.com](http://www.weisseritztalbahn.com)

**B TELLKOPPENTOUR KIPSDORF**

Die 12,3 km lange Tour startet vom Bahnhof Kipsdorf berg an auf die Tellkoppe (757 m). Oben angekommen, folgen Sie dem grünen Punkt bis zum Langenweg. Weiter geht es rechts auf dem gelben Punkt bis Oberbärenburg Buswendeschleife. Am großen Parkplatz biegen sie links in den Marienweg ein. Nach ca. 600 m verläuft die Tour rechts in den Langengrundweg mit rotem Querbalken bis zur Straße Richtung Waldidylle. Von hier können Sie einen Abstecher zur Bobbahn Altenberg unternehmen. Weiter geht es über die Straße halb rechts auf den Bauweg Richtung Altenberg, roter Querbalken. 100 m vor der B170 laufen Sie scharf links den Weg entlang und nach ca. 300 m auf den Bornweg, welchem Sie rechts abbiegend nach Altenberg folgen. An der Jugenderbeerge biegen Sie nach rechts ab, queren hallkinns B170 und Radweg und gehen gegenüber wieder in den Wald. Über das botanisch interessante alte Biathlongelände und entlang des Galgenteiches erreichen Sie auf dem Schellerhauer Weg Altenberg.

**AN-/ABREISE**  
Anreise mit Dampfbahn Weißeritztalbahn oder mit Bus \*360, 367 bis **K** Kurort Kipsdorf, Bf  
Abreise mit Zug RE 19, RB 72 oder mit Bus \*360, 367, 368, 370, 373, 374, 398 ab **A** Altenberg, Bf

**Alle Infos zur Tour**  
[www.outdooractive.com](http://www.outdooractive.com)



Aussichtspunkt Tellkoppe



Blick zum Geisingberg

**C 14 ACHTAUSENDER ERKLIMMEN**

Alle Achtausender am Stück erklimmen? Das können trainierte Wanderer tatsächlich schaffen, zwar nicht im Himalaya und Karakorum, aber rund um Altenberg! Wer die Tour gemeistert hat, darf sich als Achtausender-Besteiger bezeichnen – mit einem Augenzwinkern, denn natürlich bezieht sich der klangvolle Titel hier im Osterzgebirge nicht auf 8.000 Meter und mehr Gipfelhöhe, sondern auf 8.000 Dezimeter (gleich 800 Meter). Die „14-Achtausender-Tour“ ist – abhängig vom gewählten Wegverlauf – mindestens 50 Kilometer lang und kann natürlich auf zwei oder mehr Tage verteilt werden.

**Tipps für eine Tagestour**  
Der höchste Gipfel, der Kahleberg (905 Meter), ist auf sanften Anstiegen problemlos zu „bezwingen“. Bei schönem Wetter reicht der Blick weit in Richtung Dresden und hinein ins Böhmisches; eine urige Bergbaude lädt zur Stärkung ein. Ein wenig steiler, aber keineswegs schwierig, sind die Wege auf den Geisingberg und die Kohlhaupke. Auf beiden ist ebenfalls eine Baudeneinkehr möglich, und wer mag, kann diese drei Gipfel auf einer lohnenden 16-Kilometer-Tour verbinden.

**AN-/ABREISE**  
mit Zug RE 19, RB 72 bis **A** Altenberg, Bf  
mit Bus \*360, 367, 368, 370,



Besitzen Sie ein Deutschlandticket, gilt dies im ganzen VVO in Bus & Bahn. Auf der Weißeritztalbahn ist nur ein Historik-Zuschlag nötig.

Einzelfahrten	Tarifzonen		
Einzelfahrt	1 (außer TZ Dresden, max. 1 h)	2,00 <sup>1</sup>	3,00
	Dresden (max. 1 h)	2,10 <sup>1</sup>	3,20
	2 (max. 1,5 h)	3,90 <sup>1</sup>	5,70
	3 (max. 2 h)	5,80 <sup>1</sup>	8,60
	Verbandraum (max. 4 h)	7,80 <sup>1</sup>	11,40

Tageskarten <sup>2</sup>	Tarifzonen		
Tageskarte zum Normalpreis für 1 Erwachsenen und max. 2 Schüler bis zum 15. Geburtstag	1 (außer TZ Dresden)	6,20 <sup>1,3</sup>	7,40
	1 Dresden	7,20 <sup>1,3</sup>	8,60
	Verbandraum	9,90 <sup>1,3</sup>	11,80
	Verbandraum	16,10 <sup>1,3</sup>	19,30
Familientageskarte für 2 Erwachsene und max. 4 Schüler bis zum 15. Geburtstag	1	13,10	18,00
	2	18,00	27,70
Kleingruppentageskarte für max. 5 Personen	1	21,70	29,20
	2	29,20	40,30
Fahrradtagesskarte für ein Fahrrad oder einen Hund pro Person in Verbindung mit einem Elbe-Labe-Ticket	1	2,20	3,30
	Verbandraum		

Elbe-Labe-Tickets <sup>4</sup> VVO + DÜK	Tarifzonen		
Tageskarte zum Normalpreis für 1 Erwachsenen und max. 2 Schüler bis zum 15. Geburtstag	Verbandraum und Bezirk Üstl n. L.	24,00 <sup>5</sup>	
Familientageskarte für 2 Erwachsene und max. 4 Schüler bis zum 15. Geburtstag	Verbandraum und Bezirk Üstl n. L.	34,20 <sup>5</sup>	
Kleingruppentageskarte für max. 5 Personen	Verbandraum und Bezirk Üstl n. L.	50,10 <sup>5</sup>	
Fahrradtagesskarte für ein Fahrrad oder einen Hund pro Person in Verbindung mit einem Elbe-Labe-Ticket	Verbandraum und Bezirk Üstl n. L.	4,00	

Stand: 1.4.2024  
 1 gilt für Schüler bis zum 15. Geburtstag  
 2 gültig bis 4 Uhr des Folgetages  
 3 auch für Personen ab 60 Jahre  
 4 gilt alternativ auch für einen Fahrradanhänger oder Hund  
 5 gültig bis 31.7.2024 - Infos zu den neuen Preisen unter vvo-online.de/Elbe-Labe-Ticket

Auf der Weißeritztalbahn gelten Sondertarife.

Folgen Sie uns auf

Ein Ticket. Alles fahren. Verkehrsverbund Oberelbe

Stand Frühjahr 2024

## H MIT BUS & BAHN IN DIE REGION Osterzgebirge



**PREISE FAHRPLAN TIPPS**

Ein Ticket. Alles fahren. Verkehrsverbund Oberelbe



### AN-/ABREISE

mit Zug Weißeritztalbahn bis Freital-Coßmannsdorf, Bf oder mit Zug S3, RB30 bis Freital-Hainsberg West, Bf mit Bus 160, 345, 363, \*348 bis Freital, Weißeritzpark

Das Zentrum bietet Wasserwelten, Saunalandschaft mit Gradierwerk, Fitnesshall, Eislaufen, Badminton, Beachvolleyball & Tennis oder Bowling.  
 An der Kleinbahn 24, Freital  
 Tel. 0351 6520960, www.hains.de  
 Entfernung vom Bahnhof Freital-Hainsberg West: 1.000m



### AN-/ABREISE

mit Zug S-Bahn S3, RB30 bis Freital-Deuben, Bf, weiter mit Bus 166 bis Freital, Windbergallee oder mit Bus 66/166 ab Dresden Hbf bis Freital, Windbergallee

Oskarshausen bietet Kreativwerkstätten, Spiel, Spaß, Shopping und Gastronomie auf über 10.000 qm im Innen- und Außenbereich. Entdecken Sie Freizeit- und Erlebnisangebote für die ganze Familie.  
 Burgker Straße 39, Freital  
 Tel. 0351 7999277-0, www.oskarshausen.de  
 Entfernung vom Bahnhof Freital-Poitschappel: 1.200 m / Bahnhof Freital-Deuben: 1.600 m

### 10 TEPLICE AN-/ABREISE

mit Bus \*360/398 bis Teplice

Das Schloss beherbergt das Regionalmuseum mit einer Ausstellung zur Stadt-, Kur- und Regionalgeschichte. Außerdem können das wertvolle Interieur wie der Renaissanceaal mit gemalter Kassettendecke und der Rokokoaal mit reicher Stuckdekoration besichtigt werden.  
 Zámecké náměstí 14, Teplice  
 Tel. +420 417537869, www.muzeum-teplice.cz/de  
 Di – So 10 – 12 Uhr, 13 – 17 Uhr

### BOTANISCHER GARTEN TEPLICE

Bei einem Spaziergang lassen sich 2.000 Pflanzenarten auf einem Hektar Außenfläche und in verschiedenen Gewächshäusern entdecken.  
 ulice Josefa Suka, Teplice  
 www.botanickateplice.cz  
 April, Mai, Sept. Di – So 9 – 18 Uhr  
 Juni – Aug. Di – So 9 – 19 Uhr  
 Okt. – März Di – So 9 – 17 Uhr

**Impressum**  
 Herausgegeben vom Verkehrsverbund Oberelbe, Dresden 2024  
 Layout & Satz: VVO / D. Zschiesche - Druck: Lötznitz Druck GmbH  
 Titelfoto: L. Neumann - Fotos: L. Neumann, SDS/A. Schmidt, VVO / M. Schmidt, TVSE / S. Dietrich, Sommerrodelbahn Altenberg, TMGS, Leiharbeitsmuseum Dippoldiswalde, S. Vogel, R. Goens, Deutsches Stuhlbaumuseum Rabenau, Freizeitzentrum „Hain“ Freital, Oskarshausen - Karten: vci GmbH - Redaktionsschluss: 31.1.2024  
 Bei der Fülle des zu verarbeitenden Materials sind trotz sorgfältiger Bearbeitung Druckfehler, Unstimmigkeiten oder Irrtümer nicht immer vermeidbar. Änderungen vorbehalten.

### 9 FREITAL AN-/ABREISE

mit Zug S-Bahn S3, RB30 bis Freital-Deuben, Bf mit Freitaler Stadtbushaltestellen bis Freital-Deuben, Busbif

Die Stadt vor den Toren Dresdens ist Ausgangspunkt für eine Fahrt mit der Weißeritztalbahn Richtung Osterzgebirge.  
 Touristinformation Freital  
 Tel. 0351 6476-0, www.freital.de

### AN-/ABREISE

mit Zug S-Bahn S3, RB30 bis Freital-Deuben, Bf, weiter mit Bus 166 bis Freital, Am Dathepark oder mit Bus 66/166 ab Dresden Hbf bis Freital, Am Dathepark

SCHLOSS BURGK  
 Das Schloss beherbergt die Städtischen Sammlungen zur Bergbau-, Regional- und Dresdner Kunstgeschichte.  
 Altbürgk 61, Freital  
 Tel. 0351 6491562, www.schloss-burgk-freital.de  
 Entfernung Bushaltestelle: 400m

**Legende**

- S 3 RE 3 RB 30 S-Bahn/ Nahverkehrszüge
- sonstige Bahnlinie/ Buslinie
- Sonderverkehrsmittel
- 458 +409 458 +409 touristisch relevante Buslinie mit Liniennummer (Auswahl)
- U 28 Linien im Bezirk Üstl n. L. (besondere Tarifregelung)
- F6 F7 F8 Fahren
- P+R Park+Ride

### 6 WESENSTEIN AN-/ABREISE


mit Zug RE 19, RB72 bis Weesenstein, Bf mit Bus 201 (Mo – Fr) bis Weesenstein, Gemeindeamt

SCHLOSS WESENSTEIN  
 Das Schloss ist ein architektonisches Kuriosum mit Museum, Park und Gastronomie.  
 Am Schlossberg 1, Müglitztal OT Weesenstein  
 Tel. 035027 6260, www.schloss-weesenstein.de  
 Entfernung vom Bahnhof: 600m

### 7 GLASHÜTTE

mit Zug RE 19, RB72 bis Glashütte, Bf mit Bus 372 (Mo – Fr), 386, \*388 bis Glashütte, Busbif/Bf

Mit derzeit neun ansässigen Uhrenmanufakturen gehört die Stadt Glashütte weltweit zu den wichtigsten Standorten für die Fertigung edler Zeitmesser.  
 DEUTSCHES UHMUSEUM GLASHÜTTE  
 Das Deutsche Uhrenmuseum, das 2023 sein 15-jähriges Bestehen feierte, zeigt anhand vieler einzigartiger Exponate die Entwicklung der Glashütter Uhrenindustrie von den Anfängen im Jahr 1845 bis zur Gegenwart.  
 Schillerstraße 3a, Glashütte/Sachsen  
 Tel. 035053 4612102, www.uhrenmuseum-glashuette.com



### 8 RABENAU

mit Zug Weißeritztalbahn bis Rabenau, Bf mit Bus 347, \*348, 376 bis Rabenau, Markt

Eine Wanderung durch den Rabenauer Grund können Sie wunderbar mit der Fahrt auf der Weißeritztalbahn verbinden.  
 STUHLBAUMUSEUM RABENAU  
 Im ehemaligen Vorwerk der Burg Rabenau zeigt die Ausstellung das wechselvolle Leben des handwerklichen und industriellen Stuhlbaus sowie Stühle aus dem Barock bis heute.  
 Lindenstraße 2, Rabenau  
 Tel. 0351 6413611, www.deutsches-stuhlbaumuseum.de  
 Entfernung vom Bahnhof: 750m



### 4 DIPPOLDISWALDE

mit Zug Weißeritztalbahn bis Dippoldiswalde, Bf mit Bus \*348, \*360, 370, \*388 bis Dippoldiswalde, Busbif

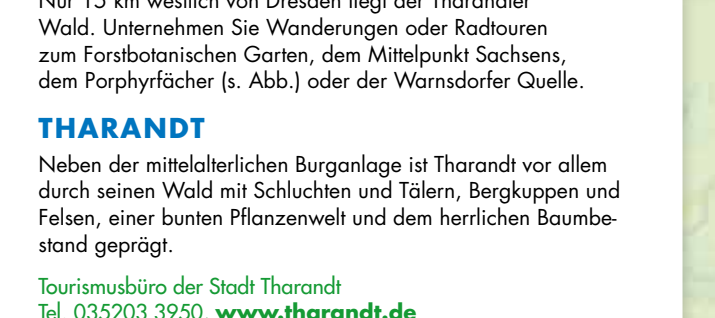
Die mittelalterliche Stadt, auch „Tor zum Osterzgebirge“ genannt, lädt zum Bummeln und Verweilen ein. Der PolyPark als Abenteuerspielplatz bietet Kindern Spielgeräte und die Möglichkeit zur Schatzsuche.  
 Tourismus-Regionalbüro Dippoldiswalde  
 Tel. 03504 614877, www.dippoldiswalde.de

### MIBERZ – MUSEUM FÜR MITTELALTERLICHEN BERGBAU

Die hochmittelalterlichen Silberbergwerke Dippoldiswalde sind Teil der UNESCO-Welterbestätte Montanregion Erzgebirge. Die Ausstellung im Schloss Dippoldiswalde beherbergt archaische Funde, die das Leben und Arbeiten mittelalterlicher Bergleute zeigt.  
 Kirchplatz 8, Dippoldiswalde  
 Tel. 03504 612629, www.miberz.de  
 Entfernung vom Bahnhof: 270m, vom Busbahnhof: 400m

### 5 THARANDT

Nur 15 km westlich von Dresden liegt der Tharandter Wald. Unternehmen Sie Wanderungen oder Radtouren zum Forstbotanischen Garten, dem Mittelpunkt Sachsens, dem Porphyrfächer (s. Abb.) oder der Warnsdorfer Quelle.  
 THARANDT  
 Neben der mittelalterlichen Burganlage ist Tharandt vor allem durch seinen Wald mit Schluchten und Talern, Bergkuppen und Felsen, einer bunten Pflanzenwelt und dem herrlichen Baumbestand geprägt.  
 Tourismusbüro der Stadt Tharandt  
 Tel. 035203 3950, www.tharandt.de



### AN-/ABREISE

mit Bus 344, 345, 363 bis Tharandt, Markt bzw. Ärztehaus oder mit Bus 343, 382 bis Tharandt, Dresdner Str.

FORSTBOTANISCHER GARTEN UND FORSTPARK THARANDT  
 Im Forstbotanischen Garten lassen sich auf rund 20 km Wanderwegen Flora und Fauna der Vorgebirgslandschaft entspannt entdecken und genießen.  
 Am Forstgarten 1, Tharandt  
 Tel. 035203 3831274, www.forstpark.de  
 Entfernung vom Bahnhof: 1.200m



### AN-/ABREISE

mit Zug S3, RE3, RB30 bis Tharandt, Bf weiter mit Bus 363 bis Grillenburg, Hauptstraße

GRILLENBURG  
 Der kleine Ort Grillenburg mit Jagdschlösschen und Gondelteich bietet sich als Ausgangsort zum Wald erleben Grillenburg an. Verschiedene Stationen laden zum Begreifen und Entdecken ein.

### 1 ALTENBERG

mit Zug RE 19, RB72 bis Kurort Altenberg, Bf mit Bus \*360, 367, 370, 398 bis Kurort Altenberg, Bf

Die Ferienregion steht für Bergbautradition, Gesundheitsurlaub, aktive Erholung und Spitzensport in landschaftlich reizvoller Umgebung.  
 Tourist-Info-Büro Altenberg  
 Tel. 035056 23993, www.altenberg.de

### AN-/ABREISE

mit Zug RE 19, RB72 bis Kurort Altenberg, Bf mit Bus \*360, 367, 370, 398 bis Kurort Altenberg, Bf

BERGBAUMUSEUM ALTENBERG  
 Das Museum zeigt die Geschichte des Altenberger Zinnerbergbaus. Im Neubescher-Glück-Stollen, der Historischen Zinnwäsche, der Freiflächenausstellung, bei der Pingenbesichtigung und auf dem Bergbaulehrpfad erleben Sie den Bergbau hautnah.  
 Mühlenstraße 2, Altenberg  
 Tel. 035056 31703, www.bergbaumuseum-altenberg.de  
 Entfernung vom Bahnhof: 1.200m



### ERLEBNISBERG ALTENBERG

Rodeln? Das geht auch im Sommer! Auf der Sommerrodelbahn in Altenberg! Fahren Sie auf über 1.000 m Rodelbahn bergab.  
 Am Skihang, Altenberg  
 Tel. 035056 35385, www.erlebnisberg-altenberg.de  
 Entfernung vom Bahnhof: 500 m

### 2 ALTENBERG – OT GEISING

mit Zug RE 19, RB72 bis Hartmannmühle, Bf mit Bus 385 (Mo – Fr) bis Hartmannmühle/Wildpark

WILDPARK OSTERZGEBIRGE  
 Dresdner Straße 37, Altenberg OT Geising Hartmannmühle  
 Tel. 035056 33333, www.wildpark-osterzgebirge.de  
 Entfernung vom Bahnhof: 500m

### 3 ALTENBERG – OT LAUENSTEIN

mit Zug RE 19, RB72 bis Lauenstein, Bf mit Bus 368, 385 (Mo – Fr) bis Lauenstein, Schützenhaus

MUSEUM SCHLOSS LAUENSTEIN  
 Das Schloss als Teil der UNESCO-Welterbestätten macht 750 Jahre sächsische Geschichte zum besonderen Erlebnis. Die Falknerei lädt zu Vorführungen ein.  
 Lauenstein, Altenberg OT Lauenstein  
 Tel. 035054 25402, www.schloss-lauenstein.de  
 Entfernung vom Bahnhof: 700m

